

COMUNE DI CORSANO
Provincia di Lecce

PIANO DI LOTTIZZAZIONE
COMPARTO 1.1 - COMP.2.3



ELABORATO:

Zonizzazione.

Scala: 1:1000

TAV.

6

PROGETTISTI:
ING. ANTONIO DE MASI;
ARCH. VINCENZO RUBINO;
GEOM. VINCENZO ORLANDO;
GEOM. MASSIMO CALABRESE;

LEGENDA:

PERIMETRI

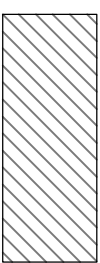


PERIMETRO P.d.L.

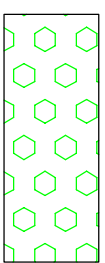


PERIMETRO dei Lotti A n° individuazione dei lotti

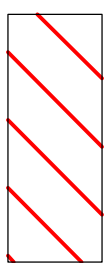
ZONIZZAZIONE DELLE AREE




PARCHEGGI PUBBLICI




AREA A VERDE PUBBLICO



AREA FONDARIA PER L'EDIFICAZIONE RESIDENZIALE



RETE VIARIA ESISTENTE E DI PROGETTO



Sagome di massimo ingombro edifici di progetto



UBICAZIONE AREA D'INTERVENTO SU AEREOFOTOGRAMMETRIA